







右武衛遺址				
代號：1108-YWW				
地理環境				
經 緯 度：	東經 120°15'21"	北緯 23°13'39"	方格座標：	E174300×N2569500m
行政隸屬：	臺南縣下營鄉營前村			
地 理 區：	嘉南平原－曾文溪沖積平原			
海拔高度：	5m			
所屬水系：	麻豆大排、急水溪大排（將軍溪／曾文溪集水區）			
相關道路：	南 173、台 19：11K			
簡要描述：	遺址位於下營市區南側、茅港尾聚落西北側、麻豆大排北側，由台 19 線 11k 西側、中山路二段 263 巷 1 號之後方農地。			
(地形圖附道路及水道並劃記範圍)				
遺址狀態				
遺物分布：	遺物集中分布於遺址北側（中山路二段 263 巷 1 號）農地，因曾開闢成魚塭而翻攪出較大量的橙色夾砂陶片，但未見文化層堆積。			
面 積：	長寬大致 850m×450m，面積約 306000 m ² 。			
保存狀況：	遺址因魚塭影響而受到相當程度之擾動。			
文化類型：	大湖文化（許清保 2004：210）、蔦松文化			
年 代：	約 3300-1800 B.P.、1800-350B.P.			

遺 跡：	
遺物類別（附照片）	
文 化 遺 物	
石 器：	大型巴圖（許清保 2004：82-84）
陶 器：	1. 大湖文化：陶腹片、罐形器（許清保採集、本計畫採集）、折沿鉢、鉢形器、陶環（許清保採集） 2. 蔦松文化：陶腹片、罐形器、鉢形器（許清保採集）
<div style="display: flex; justify-content: space-around;"> <div style="text-align: center;">  <p>圖說：大湖文化之鉢形器口緣（許清保採集）</p> </div> <div style="text-align: center;">  <p>圖說：大湖文化之折沿鉢形器口緣（許清保採集）</p> </div> </div>	
<div style="display: flex; justify-content: space-around;"> <div style="text-align: center;">  <p>圖說：罐形器口緣（許清保採集）</p> </div> <div style="text-align: center;">  <p>圖說：罐形器長圈足（許清保採集）</p> </div> </div>	
<div style="display: flex; justify-content: space-around;"> <div style="text-align: center;">  <p>圖說：蔦松文化之罐形器口緣（許清保採集）</p> </div> <div style="text-align: center;">  <p>圖說：陶環（許清保採集）</p> </div> </div>	
骨 器：	
金 屬 器：	

其 他：	青花瓷、糖漏（許清保 2004：82-84）、硬陶（本計畫採集）、青花瓷片（許清保採集）		
自 然 遺 物			
動 物：			
植 物：			
岩 石：			
土 壤：	黃褐色壤土（許清保 2004：82-84）		
其 他：	貝（許清保採集、本計畫採集）		
遺址代表意義			
文化意義：			
歷史沿革：			
評鑑等級：	重要遺址		
建議事項			
遺址處理：	保持現狀，避免重大開發及翻整。		
遺物保存：			
行政處理：	<input checked="" type="checkbox"/> 指定遺址 <input type="checkbox"/> 列冊遺址 <input type="checkbox"/> 疑似遺址		
其 他：			
備 註			
<p>1969 年戴秀雄於今台 19 甲與南 58 線交會處的「中排」捕魚，無意間觸摸到水底下有一塊突起物，後偕同王忠正義前來挖掘，竟於地表下約 2.5 公尺處挖出五件大小不一的巴圖形石器；根據武安宮出納戴洺（水）宮的口述，於 1968 年間，嘉南農田水利會開挖整修現今武安宮附近的「中排」，約於地表下 1 丈深的地下挖掘出大量南北向的人類遺骸，未見棺槨。直至 1972 年位於下營鄉開化村茅仔頂的武安宮乩童起駕，指示這五支石器需拿來廟中奉祀，於是二人便捐贈予武安宮，並由道士畫上符令開光點眼，奉祀至今（武安宮 2004）。本遺址進行地表調查，雖於武安宮周遭未見明顯之文化遺物分布，但仍不排除本遺址之範圍有更往南、往東延伸的可能。</p>			
研究簡史			
1. 2002 年 2 月許清保、周來春調查發現。 2. 2008 年 6 月 16 日本計畫鄒騰露調查。			
參考文獻			
1. 2004 許清保《南瀛遺址誌》台南縣新營市：台南縣政府。 2. 2004 武安宮《武安宮冠頭石斧簡介》台南縣新營市：台南縣政府。 3. 2004 李坤修《台南縣下營鄉武安宮的巴圖形石器》台南縣新營市：台南縣政府。			
土地管理基本資料			
定著土地地號：		總面積：	平方公尺
使用分區（類別）：			
地號：	姓名	戶籍或連絡地址	聯絡電話

面積：					
所有人（代表）					
使用人					
管理人					
土地使用現況					
使用分區（類別）					
附近景觀：	遺址目前所在主要為水稻田、魚池及聚落。				
 <p>圖說：遺址東側休農地現況</p>		 <p>圖說：遺址北側之右武衛石碑</p>			
使用現況：	<input type="checkbox"/> 荒廢地 <input checked="" type="checkbox"/> 農耕 <input type="checkbox"/> 景觀綠地 <input type="checkbox"/> 建築區 <input type="checkbox"/> 其他 說明：遺址目前為水稻田、魚池、豬舍為主。				
 <p>圖說：地表散佈之橙色夾砂陶片</p>		 <p>圖說：散佈於溝渠邊的橙色夾砂陶片</p>			
其他相關事項					
執行單位：台灣打里摺文化協會 計畫主持人：劉益昌 填表人：顏廷仔／吳佩秦					